


Por el Mar de Santillana

Distancia: 10,5 Km. ó 14,5
visitando la ermita de Santa Justa

Duración: 3 h. 30 min.
(incluida la extensión a Santa Justa)



Es una ruta circular que parte y regresa a Santillana del Mar, recorriendo interesantes formaciones geológicas como pliegues y dolinas además de la preciosa costa de Santillana.

La ruta señalizada, parte de la Plaza Mayor de Santillana por la calle Los Hornos, que desemboca en una carretera local a la altura del cementerio y junto a él continuamos por un camino de grava, que se torna sendero herboso para alcanzar la loma de Rubaña, donde podemos observar el pueblo de Arroyo, al que llegaremos resolviendo las bifurcaciones tal y como nos indiquen las señales del sendero. Aquí, podremos hacer un alto en una antigua fuente y lavadero, aprovechando la sombra de los árboles.

El camino nos lleva ahora hacia la costa por una senda, que, a su paso por El Portillo, nos ofrece una magnífica vista de los acantilados de la zona y del interior. Al llegar junto al mar, nos desviaremos hacia la izquierda para disfrutar del paisaje de la Ensenada de Calderón, utilizado por los romanos como puerto, y que conserva, de tiempos recientes, el sistema de poleas que permitían descender el mineral de las explotaciones mineras próximas. Seguimos el camino en dirección este junto a la línea de costa disfrutando de unas espléndidas vistas sobre el litoral.

Próximos ya al pueblo de Ubiarco, podemos optar por iniciar el regreso tomando el ramal de la derecha o continuar por la izquierda hacia la playa y ermita de Santa Justa, para completar nuestra visita de la costa de Santillana del Mar. Esta última opción, supone aproximadamente 4 kilómetros entre ida y vuelta hasta regresar al punto en que estamos.

Siguiendo por la costa, podemos acercarnos hasta la bonita cala de La Jerrona para después ver un espectacular anticlinal en cuyo núcleo se abre la denominada Cueva de las Palomas. A continuación alcanzaremos las casas de Tresvalle desde donde un camino nos conduce sin pérdida hacia la playa de Santa Justa. En este paraje de notable interés paisajístico y geológico, se localiza la antigua ermita de Santa Justa, edificada en el núcleo vacío de otro

destacado pliegue anticlinal y sobre ella el Paredón de San Telmo, también con magníficas vistas de la costa.

Aquí deberemos retroceder por este último tramo para llegar de nuevo al cruce que nos lleva hasta el pueblo de Ubiarco, donde continúa nuestro recorrido. Por el saldremos a la carretera comarcal CA-351 km 4. Ahora, para retornar hacia Santillana, deberemos caminar por el asfalto durante algo más de 500 m. Tomaremos la carretera a mano derecha y caminaremos por el margen izquierdo como es preceptivo.

El asfalto comienza a ganar altura y en una gran curva hacia la derecha, tomaremos un camino que arranca del margen izquierdo, justo enfrente de una casa. Este camino por el que transitaremos, era una antigua cambera que se utilizaba para llegar hasta Santillana y que daba servicio a los diversos invernales que hay tanto en El Cuco como en la parte más alta, El Silo.

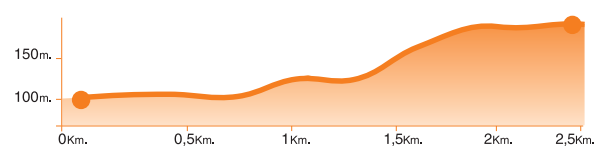
Por este camino vamos ascendiendo dejando a mano izquierda castaños, robles y demás vegetación autóctona e internándonos en un eucaliptal. Siguiendo las señales existentes que marcan el itinerario en los cruces que encontremos, llegaremos hasta el paraje cimero conocido como El Cuco, desde donde podremos contemplar un bonito paisaje de brañas con los Picos de Europa como telón de fondo.

Desde este punto, el camino comienza a perder altura y al pasar junto a los invernales de El Silo, desembocaremos en la carretera CA-351. Continuando unos 200 m. la abandonaremos por una pista situada a nuestra izquierda. Ésta se desdobra en dos ramales, ambos nos llevan al corazón de la villa de Santillana del Mar. Tomaremos el de la izquierda para finalizar este recorrido circular en la Plaza de las Arenas. Una vez bordeada la plaza, acabaremos ante la maravillosa Colegiata de Santa Juliana, sin duda magnífico colofón a este periplo por sus alrededores.



Subida al Monte Castillo

Distancia: 2,5 Km.
Duración: 1 h.

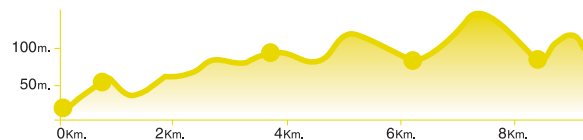


Se trata de una ruta de tan sólo 2 km. que sube al coto situado al sureste de la villa, el Pico Vispires o Castillo, que nos permitirá disfrutar de unas inmejorables vistas del municipio de Santillana del Mar, de la costa occidental y del interior del valle del Besaya.

Partimos de Santillana en dirección a Torrelavega y nos desviamos en el primer cruce que sale a la derecha. Al llegar a una planicie, en la que a mano derecha se sitúa una casa con un gran portalón de madera, continuaremos de frente, siempre tomando como referencia el propio Monte del Castillo. Pocos metros más adelante, encontraremos una bifurcación en la que tomaremos el camino de la izquierda, que, sin dificultad, nos llevará a lo alto del monte.

Camino de Santiago

Distancia: 9,7 Km.
Duración: 2 h. 30 min.
Apta para bicicletas



La ruta parte del "Puente de la Barca" en Viveda donde tomamos la carretera CA-132, bordeando la rotonda de San Francisco de Asís "peregrino" a Santiago, con dirección a la localidad de Suances. Unos metros más adelante dejaremos la misma para girar a la izquierda por la CA-340 con dirección a Camplengo. Nos dirigimos al Barrio Peredo dejando atrás una desviación a la derecha que nos conduce al Parque de la Alianza. En esta zona se encuentran el Palacio de Peredo y la Casa-Torre de los Calderón de la Barca, que podremos ver antes de seguir el camino.

Llegamos a Camplengo y atravesamos la localidad en cuya salida se encuentra un humilladero, para continuar por la carretera hasta alcanzar Santillana del Mar. Dejando el Palacio de Velarde a la derecha, nos encontraremos frente a la Colegiata de Santa Juliana, desde donde alcanzaremos la Plaza Mayor en la que se encuentran el Ayuntamiento y la Torre de Don Borja.

En la plaza del Ayuntamiento, en Santillana, cogemos la calle Los Hornos hasta llegar a la CA-331, que cruzamos tomando dirección Arroyo, hasta llegar a este pueblo, en el que podremos tomar un descanso en la fuente-abrevadero, restaurada recientemente. Saliendo del núcleo se gira a la izquierda, llegando al límite con el municipio de Alfoz de Lloredo, desde donde divisamos el pueblo de Oreña

Toda la ruta se encuentra señalizada con conchas, la vieira "pecten jacobus" habitual en los mares de Galicia e insignia del peregrino y flechas amarillas, recordando el antiguo Camino hacia Santiago de Compostela.

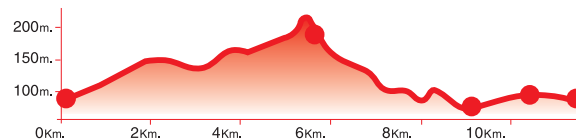
donde nos desviamos anteriormente para iniciar el retorno, o descender desde aquí por la carretera hasta Santillana.

El descenso transcurre por un bosque de eucaliptos, que desemboca en un camino más amplio en la zona próxima a la ermita de San Sebastián en Herrán, lugar de celebración de una animada romería el 20 de Mayo. Un poco más adelante podremos descansar en el antiguo lavadero de Herrán alimentado por una pequeña presa y con un coqueto puente romano. La senda que hemos dejado para descansar nos vuelve a llevar al punto de partida.



Por el entorno de Altamira

Distancia: 5,5 Km.
Duración: 2 h. 30 min.



La ruta se inicia en el Parque Revolgo, en Santillana. El camino asciende suavemente entre praderías, donde suele pastar, ganado caballar y vacuno. En el primer cruce, seguiremos por la senda que sale a nuestra derecha. Más adelante, al llegar a un camino más amplio giraremos hacia la izquierda. Avanzamos en esta dirección hasta encontrar un panel informativo que nos señala el camino de regreso.

En este punto, podremos optar por continuar durante dos kilómetros más y llegar hasta el Museo de Altamira, pasando a mitad de camino por el núcleo de San Esteban. Después de visitar el Museo y disfrutar de las magníficas vistas de su entorno, volveremos al punto

RUTAS Y SENDEROS

1 Por el Mar de Santillana

2 Subida al Monte Castillo

3 Camino de Santiago

4 Por el entorno de Altamira

Todas las rutas reflejadas en este plano son de fácil recorrido, ya que transcurren por sendas amplias y señalizadas, con una topografía suave, que oscila entre los 0 metros en la playa de Santa Justa, los 83 metros de Santillana, o los 226 metros del Pico Vispieres. Los puntos más peligrosos de estas rutas están en los tramos que transcurren por carretera o las atraviesan, en las que se habrá de tener especial atención en circular por el lado izquierdo y por su arcén.

— Carretera Nacional
— Carretera Regional
— Carretera Local



Santillana del Mar, un lugar para el paseo.

Caminar por donde transita la historia.

Deambular por callejas pedregosas.

Pasear en medio del verde esplendor.

Otear en lo alto de la ruta el salino Cantábrico.

Sin apenas dificultad, con un fácil esfuerzo.

Todo a la vista en una jornada.

Un receso en la marcha para beber agua cristalina de una fuente.

Otra paradita para tomar un sobao con leche.

Y al final del trayecto el imborrable recuerdo de una jornada maravillosa.



RUTAS Y SENDEROS



www.santillanadelmarturismo.com



UN LUGAR PARA PASEAR

SANTILLANA DEL MAR ...siempre.